

VETERAN CAR CLUB PISTOIA

25 - 26 maggio 2013



Automobile Club Pistoia


14^a Rievocazione storica

COPPA DELLA COLLINA

Gara di regolarità - Prova valida Campionato Italiano
Trofeo Ing. Carlo Chiti e Memorial Paolo Spinelli

Tributo Ferrari

CLUB ITALIA



ITA CASALDI SERRAVALLE
di PISTOIA e di RICCHENA

www.coppadellacollina.it



Comune
di Pistoia

CON IL PATROCINIO:

AutoEpoca



























Provincia
di Pistoia



ROAD BOOK

LEGGENDA SIMBOLOGIA

	CASA		ABC	LOCALITA'	
 	CHIESA	CAPPELLA		CARTELLO LOCALITA'	
 	RIFERIMENTI	ALBERO		INDICAZIONE DA NON SEGUIRE	
	CIMITERO			INDICAZIONE DA SEGUIRE	
	DIREZIONE MARCIA			INCROCIO CONCORRENTI	
	DIREZIONE DA NON SEGUIRE			FARE ATTENZIONE	
	CANCELLO			SALITA	DISCESA
	TEMPO ASSEGNATO DALLO STOP AL C.O. SUCCESSIVO IN CASO DI INTERRUZIONE PC			CABINA TELEFONICA	
	PONTE			DISTRIBUTORE	
	MENO DI 200 MT.			RIDIOAMATORI	
	CARTELLI STRADALI			AMBULANZA	
	SETTORE DI P.C.			CARRO ATTREZZI	



CONTROLLO ORARIO



PARTENZA DI PROVA



FINE PROVA



CONTROLLO STOP






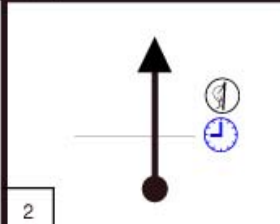

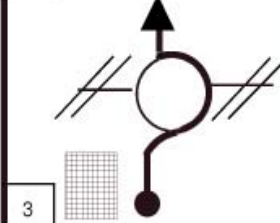

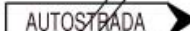



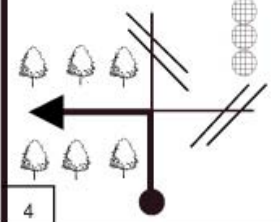

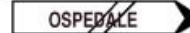

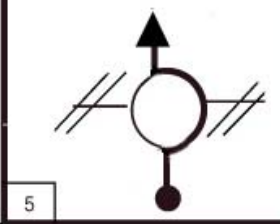




CONTROLLO A TIMBRO



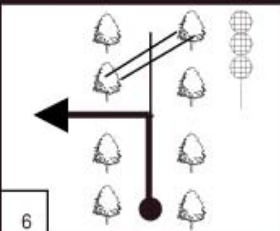

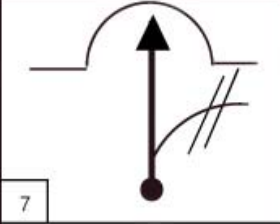
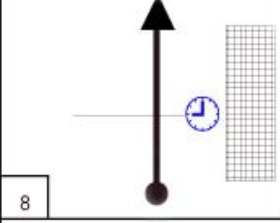
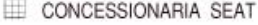

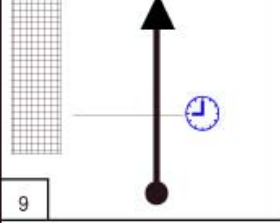


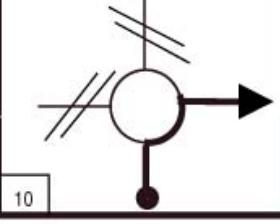
INTERMEDIO

IN ASSENZA DI INDICAZIONI SUL RADAR PROSEGUIRE DRITTO MANTENENDO LA STRADA PRINCIPALE

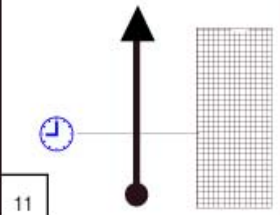




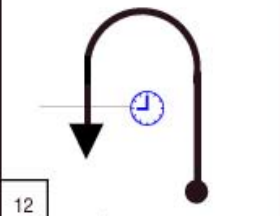



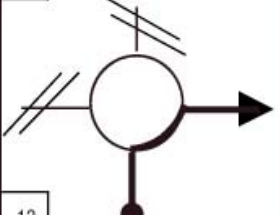
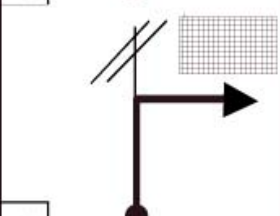


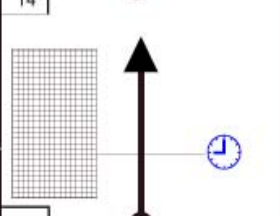



AVVERTENZA : LE DISTANZE SUL RADAR SONO DA CONSIDERARSI PURAMENTE INDICATIVE

SETTORE 1	C.O. 1 - PISTOIA Viale Italia		Km. 77,50		DIST.TOT REGRESSIVA
	C.O. 2 - LA VERGININA		Tempo Imposto 2.25'00"		
DISTANZA totale / parziale		DIREZIONE		INFORMAZIONI	
00,00	00,00	1	14° COPPA DELLA COLLINA STORICA PARTENZA 	 PARTENZA  INIZIO CO 1 <i>Viale Italia</i>	77,50
00,02	00,02	2		 INIZIO PC 1 <i>Viale Italia</i>	77,48
00,36	00,34	3		 <i>CASERMA DEI CARABINIERI</i>  AUTOSTRADA  FIRENZE  BOLOGNA  MODENA <i>Viale Italia</i>	77,14
01,02	00,66	4		 ZONA INDUSTRIALE  OSPERALE  QUESTURA <i>Viale Matteotti</i>	76,48
01,31	00,29	5		 FIRENZE  LUCCA  ZONAIndustr.  MONTALE <i>Viale Arcadia</i>	76,19

SENZA INDICAZIONI PROSEGUIRE DIRITTI

SETTORE 1	C.O. 1 - PISTOIA Viale Italia		Km. 77,50	DIST.TOT REGRESSIVA
	C.O. 2 - LA VERGININA		Tempo Imposto 2.25' 00"	
Distanza totale parziale		DIREZIONE	INFORMAZIONI	
02,02	00,71	6 	 Via Fermi (S. Agostino)	75,48
02,77	00,75	7 	Via Fermi (S. Agostino)	74,73
03,14	00,37	8 	  Via Fermi (S. Agostino)	74,36
03,94	00,80	9 	  Via Fermi (S. Agostino)	73,56
04,22	00,28	10 	Via Fermi (S. Agostino)	73,28

SENZA INDICAZIONI PROSEGUIRE DIRITTO

SETTORE 1	C.O. 1 - PISTOIA Viale Italia		Km. 77,50		DIST.TOT REGRESSIVA
	C.O. 2 - LA VERGININA		Tempo Imposto 2.25' 00"		
DISTANZA totale parziale		DIREZIONE		INFORMAZIONI	
04,40	00,18	11		 AUTORICAMBI FAR VIA CAPPELLINI 1 VEDI PLANIMETRIA N° 1   FINE PC 3  INIZIO PC 4 <i>Via Cappellini (S. Agostino)</i>	73,10
04,50	00,10	12		VIA CAPPELLINI 2   FINE PC 4  INIZIO PC 5 <i>Via Cappellini (S. Agostino)</i>	73,00
04,58	00,08	13		<i>Via Mariotti (S. Agostino)</i>	72,92
04,74	00,16	14		 CONCESSIONARIA OPEL P.CAR  <i>Via Mariotti (S. Agostino)</i>	72,76
04,81	00,07	15		VIA MARIOTTI 1 VEDI PLANIMETRIA N° 2   FINE PC 5  INIZIO PC 6 <i>Via Mariotti (S. Agostino)</i>	72,69

SENZA INDICAZIONI PROSEGUIRE DIRITTO

SETTORE		C.O. 1 - PISTOIA Viale Italia		Km. 77,50		Tempo Imposto 2.25' 00"		Media 30 k/h	
1		C.O. 2 - LA VERGININA							
Distanza		DIREZIONE		INFORMAZIONI		DIST.TOT		REGRESSIVA	
totale	parziale								
04,91	00,10	16			VIA MARIOTTI 2		FINE PC 6 INIZIO PC 7	Via Mariotti (S. Agostino)	72,59
04,96	00,05	17			VIA MARIOTTI 3		FINE PC 7 INIZIO PC 8	Via Mariotti (S. Agostino)	72,54
04,99	00,03	18			VIA MARIOTTI 4		FINE PC 8 INIZIO PC 9	Via Mariotti (S. Agostino)	72,51
05,05	00,06	19			CONCESSIONARIA OPEL P.CAR			Via Mariotti (S. Agostino)	72,45
05,12	00,07	20			Attenzione!!!!			Via San Donato	72,38

SENZA INDICAZIONI PROSEGUIRE DIRITTI

SETTORE	C.O. 1 - PISTOIA Viale Italia		C.O. 2 - LA VERGININA		Km. 77,50
	1			Tempo Imposto 2.25' 00"	Media 30 k/h
Distanza		DIREZIONE	INFORMAZIONI		DIST.TOT REGRESSIVA
totale	parziale				
05,37	00,25	21		PROCAR - Via San Donato 1 VEDI PLANIMETRIA N° 3 FINE PC 9 INIZIO PC 10	72,13
05,40	00,03	22		PROCAR - Via San Donato, 2 FINE PC 10 INIZIO PC 11	72,10
05,52	00,12	23		 FARE ATTENZIONE!!!	71,98
05,68	00,16	24		Via Fermi (Sant'Agostino)	71,82
06,22	00,54	25		SEDONI - Via Fermi FINE PC 11 INIZIO PC 12	71,28
SENZA INDICAZIONI PROSEGUIRE DIRITTO					

SETTORE		C.O. 1 - PISTOIA Viale Italia		Km. 77,50		DIST.TOT REGRESSIVA
1		C.O. 2 - LA VERGININA		Tempo Imposto 2.25' 00"		
				Media 30 k/h		
DISTANZA		DIREZIONE		INFORMAZIONI		
totale	parziale					
06,59	00,37	26			PALAFERMI (Palazzetto dello Sport) FINE PC 12 INIZIO PC 13 Via Fermi	70,91
07,09	00,50	27			MONTALE	70,41
08,90	01,81	28			RIOLA CENTRO Via Antonelli	68,60
09,89	00,99	29			ATTENZIONE!!!! CENTRO ABITATO ANDARE ADAGIO Località Candeglia	67,61
10,00	00,11	30			RIOLA SANTOMORO IANO	67,50

SENZA INDICAZIONI PROSEGUIRE DIRITTI

SETTORE		C.O. 1 - PISTOIA Viale Italia		Km. 77,50		DIST.TOT REGRESSIVA
1		C.O. 2 - LA VERGININA		Tempo Imposto 2.25' 00"		
				Media 30 k/h		
Distanza		DIREZIONE		INFORMAZIONI		
totale	parziale					
11,33	01,33	31				66,17
15,65	04,32	32		<i>Prov. RIOLA 1</i> FINE PC 13 INIZIO PC 14		61,85
16,95	01,30	33		<i>Prov. RIOLA 2</i> FINE PC 14 INIZIO PC 15		60,55
19,15	02,20	34		<i>Prov. RIOLA 3</i> FINE PC 15 INIZIO PC 16		58,35
21,65	02,50	35		<i>Prov. RIOLA 4</i> VEDI PLANIMETRIA N 4 FINE PC 16 INIZIO PC 17		55,85

SENZA INDICAZIONI PROSEGUIRE DIRITTI

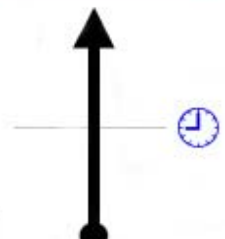



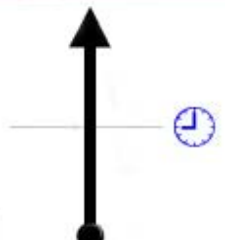



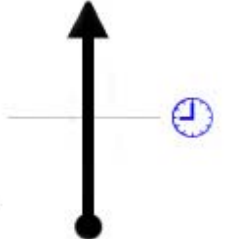






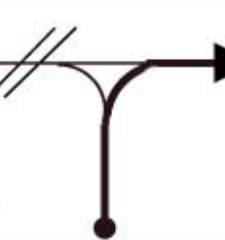

SETTORE		C.O. 1 - PISTOIA Viale Italia		Km. 77,50		DIST.TOT REGRESSIVA
1		C.O. 2 - LA VERGININA		Tempo Imposto 2.25' 00"		
				Media 30 k/h		
Distanza		DIREZIONE		INFORMAZIONI		
totale	parziale					
21,69	00,04	36		Prov. RIOLA 5 FINE PC 17 INIZIO PC 18	55,81	
25,74	04,05	37		INGRESSO PARCHEGGIO FORESTA DELL'ACQUERINO SOSTA RISTORO	51,76	
25,83	00,09	38		LOCALITA' ACQUERINO 1 FINE PC 18 INIZIO PC 19	51,67	
29,65	03,82	39		LOCALITA' MONACHINO 1 FINE PC 19 INIZIO PC 20	47,85	
35,24	05,59	40		LOCALITA' LENTULA 1 FINE PC 20 INIZIO PC 21	42,26	

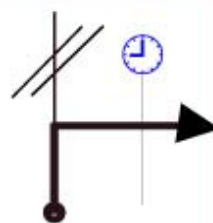







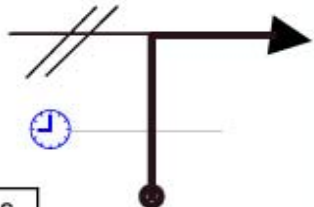



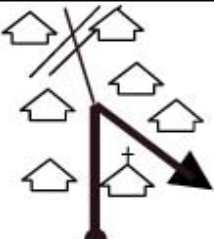






SENZA INDICAZIONI PROSEGUIRE DIRITTI

SETTORE		C.O. 1 - PISTOIA Viale Italia		C.O. 2 - LA VERGININA		Km.	Tempo Imposto	Media
1						77,50	2.25' 00"	30 k/h
Distanza		DIREZIONE		INFORMAZIONI		DIST.TOT		DIST.TOT
totale	parziale					REGRESSIVA		
38,59	03,35	41						38,91
42,86	04,27	42						34,64
44,02	01,16	43						33,48
47,61	03,59	44						29,89
56,33	08,72	45						21,77
SENZA INDICAZIONI PROSEGUIRE DIRITTO								

SETTORE		C.O. 1 - PISTOIA Viale Italia		Km. 77,50		DIST.TOT REGRESSIVA
1		C.O. 2 - LA VERGININA		Tempo Imposto 2.25' 00"		
				Media 30 k/h		
Distanza		DIREZIONE		INFORMAZIONI		
totale	parziale					
56,68	00,35	46		TAMOIL SPEDALETTO FINE PC 22 INIZIO PC 23	20,82	
57,86	01,18	47		TUNNEL	19,64	
60,60	02,74	48		FONTE DEL RICAVO FINE PC 23	16,90	
61,80	01,20	49		Ristorante "Signorino" 	15,70	
66,27	04,47	50		Passaggio a livello delle "Svolte"	11,23	
SENZA INDICAZIONI PROSEGUIRE DIRITTI						

SETTORE		C.O. 1 - PISTOIA Viale Italia		Km. 77,50		DIST.TOT REGRESSIVA
1		C.O. 2 - LA VERGININA		Tempo Imposto 2.25' 00"		
				Media 30 k/h		
DISTANZA		DIREZIONE		INFORMAZIONI		
totale	parziale					
71,25	04,98	51		!		06,25
72,73	01,48	52				04,77
74,27	01,54	53				03,23
74,52	00,25	54				02,98
77,50	02,98	55			LA VERGININA FINE CO 1	00,00
SENZA INDICAZIONI PROSEGUIRE DIRITTI						

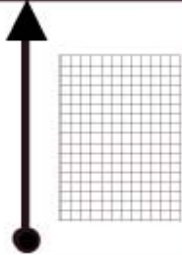









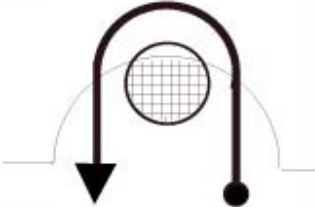

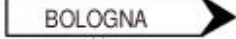
SETTORE		C.O.		C.O.		Km. 49,26		Tempo imposto 2.25' 00"		Media 20,30 K/h	
2		2 - LA VERGININA		3 - SIGNORINO							
Distanza		DIREZIONE		INFORMAZIONI		DIST.TOT		DIST.TOT		REGRESSIVA	
totale	parziale										
00,00	00,00	1			LA VERGININA			INIZIO CO 2		49,26	
00,02	00,02	2			LA VERGININA			INIZIO PC 24		49,24	
12,22	12,20	3			MOMIGNO			FINE PC 24		INIZIO PC 25	37,04
12,42	00,20	4								36,84	
13,54	01,12	5								35,72	
SENZA INDICAZIONI PROSEGUIRE DIRITTI											

SETTORE 2	C.O. 2 - LA VERGININA		C.O. 3 - SIGNORINO		Km. 49,26	Tempo imposto 2.25' 00"	Media 20,30 K/h
	DISTANZA totale	parziale	DIREZIONE	INFORMAZIONI	DIST.TOT REGRESSIVA		
19,46	05,92	6		INGRESSO PARCO GIOCHI PRUNETTA 1 VEDI PLANIMETRIA N° 5   FINE PC 25  INIZIO PC 26	29,80		
19,68	00,04	7		PARCO GIOCHI PRUNETTA 2   FINE PC 26  INIZIO PC 27	29,58		
19,70	00,02	8		PARCO GIOCHI PRUNETTA 3   FINE PC 27  INIZIO PC 28	29,56		
20,09	00,39	9		  PRUNETTA CENTRO PAESE	29,17		
23,95	03,86	10		LE PIASTRE   FINE PC 28  INIZIO PC 29	25,31		

SENZA INDICAZIONI PROSEGUIRE DIRITTI

SETTORE		C.O.		C.O.		Km. 49,26		Tempo imposto 2.25' 00"		Media 20,30 K/h	
2		2 - LA VERGININA		3 - SIGNORINO							
Distanza		DIREZIONE		INFORMAZIONI		DIST.TOT		DIST.TOT		REGRESSIVA	
totale	parziale										
24,48	00,53	11									24,78
28,07	03,59	12		<i>CURVONE CIREGLIO</i> FINE PC 29 INIZIO PC 30							21,19
30,98	02,91	13		<i>PIAZZA</i> FINE PC 30 INIZIO PC 31							18,28
33,56	02,58	14									15,70
35,56	02,00	15									13,70

SENZA INDICAZIONI PROSEGUIRE DIRITTI

SETTORE		C.O.		C.O.		Km.		Tempo imposto		Media	
2		2 - LA VERGININA		3 - SIGNORINO		49,26		2.25' 00"		20,30 K/h	
Distanza		DIREZIONE		INFORMAZIONI		DIST.TOT		REGRESSIVA			
totale	parziale										
36,72	01,16	16			CAPOSTRADA TOTAL				12,54		
36,96	00,24	17		!	  				12,30		
37,54	00,58	18				  				11,72	
37,71	00,17	19		!	SULLA ROTATORIA INVERTIRE IL SENSO DI MARCIA				11,55		
38,11	00,40	20								11,15	

SENZA INDICAZIONI PROSEGUIRE DIRITTI

SETTORE

2

C.O.

2 - LA VERGININA

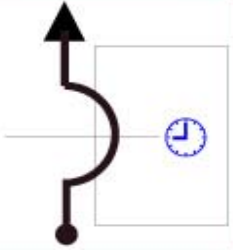





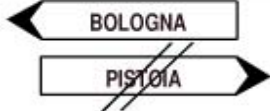
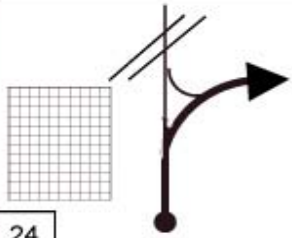
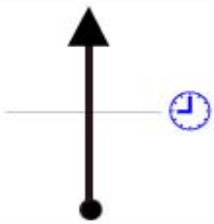

Km. 49,26

Tempo imposto
2.25' 00"

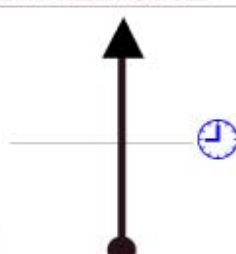





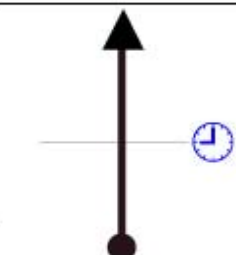



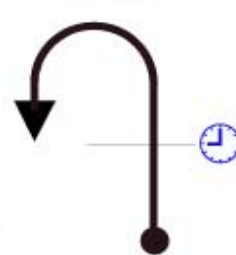




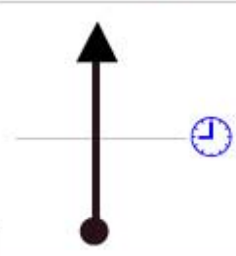



C.O.

3 - SIGNORINO

Media 20,30 K/h

Distanza		DIREZIONE	INFORMAZIONI	DIST.TOT REGRESSIVA
totale	parziale			
38,56	00,45		DISTRIBUTORE BEYFIN <i>Dopo la PC è possibile fare rifornimento benzina</i>   FINE PC 31	10,70
39,17	00,61			10,09
39,71	00,54		 INIZIO DEL TRACCIATO DELLA "COPPA COLLINA PISTOIESE" GARA DI VELOCITA' IN SALITA DISPUTATA DAL 1923 AL 1971	09,55
49,04	09,53		<i>Parcheggiare le auto sul lato destro della strada</i> RISTORANTE SIGNORINO SOSTA PRANZO	00,22
49,26	00,22		SIGNORINO  FINE CO 2	00,00

SENZA INDICAZIONI PROSEGUIRE DIRITTI

SETTORE		C.O. 3 SIGNORINO		Km. 65.88		Tempo imposto 1.50' 00"		Media 35.90		
3		C.O. 4 PISTOIA Viale Italia								
Distanza		DIREZIONE		INFORMAZIONI		DIST.TOT REGRESSIVA				
totale	parziale									
00.00	00,00	1			 INIZIO CO 3			65,88		
00.02	00,02	2			 INIZIO PC 32			65,86		
5.17	5.15	3			 FINE PC 32  INIZIO PC 33	PASSO COLLINA 1 VEDI PLANIMETRIA N° 6		60,71		
05.21	00,04	4				 FINE PC 33  INIZIO PC 34	PASSO COLLINA 2 Invertire il senso di marcia		60,67	
05.53	00,32	5			 FINE PC 34  INIZIO PC 35	PASSO COLLINA 3 VEDI PLANIMETRIA N° 7		60,35		
SENZA INDICAZIONI PROSEGUIRE DIRITTI										

SETTORE		C.O. 3 SIGNORINO		Km. 65.88		
3		C.O. 4 PISTOIA Viale Italia		Tempo imposto 1.50' 00"		
Distanza		DIREZIONE		Media 35.90		
totale	parziale			INFORMAZIONI		
				DIST.TOT REGRESSIVA		
05,56	00,03	6			PASSO COLLINA 4 ATTENZIONE!!! INCROCIO CONCORRENTI. FINE PC 35 INIZIO PC 36	60,32
10,77	05,21	7			ATTENZIONE!!! INCROCIO CONCORRENTI.	55,11
12,32	01,55	8				53,56
13,57	01,25	9			TUNNEL	52,31
15,87	02,30	10			DISTRIBUTORE TAMOIL	50,01

SENZA INDICAZIONI PROSEGUIRE DIRITTI

SETTORE		C.O.		C.O.		C.O.		DIST.TOT
3		3 SIGNORINO		4 PISTOIA Viale Italia		Km. 65.88 Tempo imposto 1.50' 00"		REGRESSIVA
Distanza		DIREZIONE		INFORMAZIONI				
totale	parziale							
16,17	00,30	11						49,71
23,92	07,75	12		DISTRIBUTORE TAMOIL TAVIANO FINE PC 36 INIZIO PC 37				41,95
24,96	01,04	13		LOCALITA' TAVIANO ATTENZIONE!!! STRADA STRETTA E A TRATTI DISSESTATA				40,92
28,55	03,59	14		 LOCALITA' BADI 2				37,33
29,71	01,16	15		FINE PC 37 INIZIO PC 38				36,17

SENZA INDICAZIONI PROSEGUIRE DIRITTI

SETTORE		C.O. 3 SIGNORINO		Km. 65.88	
3		C.O. 4 PISTOIA Viale Italia		Tempo imposto 1.50' 00"	
Distanza		DIREZIONE		Media 35.90	
totale	parziale			INFORMAZIONI	
				DIST.TOT REGRESSIVA	
33,98	04,27	16			31,90
37,33	03,35	17		LOCALITA' LENTULA 2 FINE PC 38 INIZIO PC 39	28,55
42,93	05,60	18		LOCALITA' MONACHINO 2 FINE PC 39 INIZIO PC 40	22,95
46,09	03,16	19			19,79
46,88	00,79	20		AQUERINO 2 FINE PC 40 INIZIO PC 41	19,00

SENZA INDICAZIONI PROSEGUIRE DIRITTI

SETTORE		C.O. 3 SIGNORINO		Km. 65.88		DIST.TOT REGRESSIVA
3		C.O. 4 PISTOIA Viale Italia		Tempo imposto 1.50' 00"		
				Media 35.90		
Distanza		DIREZIONE		INFORMAZIONI		
totale	parziale					
50,76	03,88	20		Prov. RIOLA 6 VEDI PLANIMETRIA N° 8 FINE PC 41 INIZIO PC 42	15,12	
50,80	00,04	22		Prov. RIOLA 7 FINE PC 42 INIZIO PC 43	15,08	
53,30	02,50	23		Prov. RIOLA 8 FINE PC 43 INIZIO PC 44	12,58	
55,50	02,20	24		Prov. RIOLA 9 FINE PC 44 INIZIO PC 45	10,38	
56,80	01,30	25		Prov. RIOLA 10 FINE PC 45	09,08	

SENZA INDICAZIONI PROSEGUIRE DIRITTI

SETTORE

3C.O. **3 SIGNORINO**



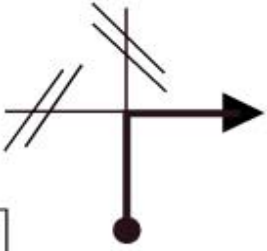
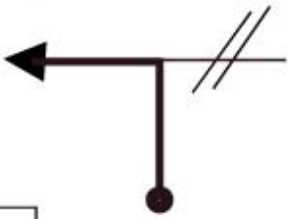

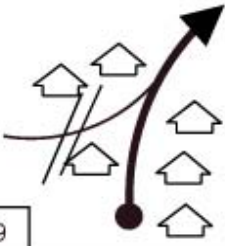
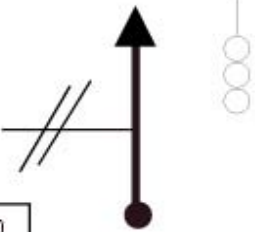

Km. 65.88

Tempo imposto

1.50' 00"

C.O. **4 PISTOIA Viale Italia**

Media 35.90

Distanza		DIREZIONE	INFORMAZIONI	DIST.TOT REGRESSIVA
totale	parziale			
61,12	04,32	26 		04,76
62,45	01,33	27 		03,43
62,60	00,15	28 		03,28
62,78	00,18	29 	CENTRO CANDEGLIA STRADA STRETTA	03,10
63,78	01,00	30 		02,10
SENZA INDICAZIONI PROSEGUIRE DIRITTI				

SETTORE

3

C.O.

3 SIGNORINO

Km. 65.88

Tempo imposto

1.50' 00"

C.O.

4 PISTOIA Viale Italia

Media 35.90

DISTANZA

totale

parziale

DIREZIONE

INFORMAZIONI

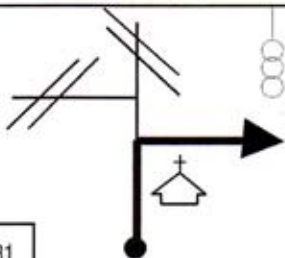
DIST.TOT

REGRESSIVA

64,72

00,94

31



01,16

64,88

00,16

32



Ristorante Il Postino

01,00

65,08

00,20

33

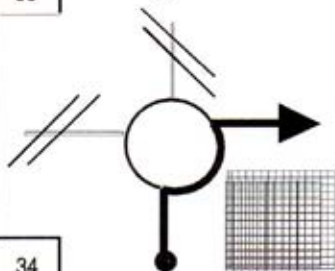


00,80

65,46

00,38

34



CASERMA CARABINIERI

00,38

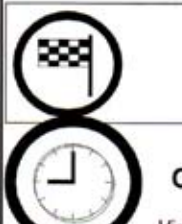
65,88

00,42

35

14° COPPA DELLA COLLINA STORICA

ARRIVO



CO 4

Viale Italia Pistoia

00,00