


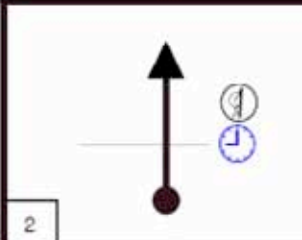


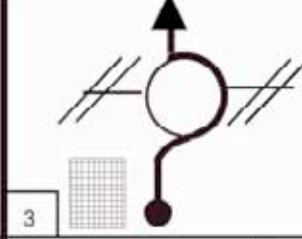


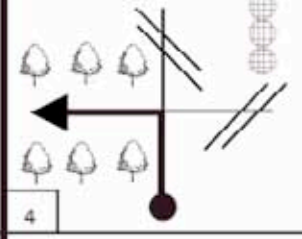
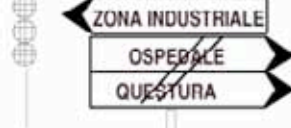
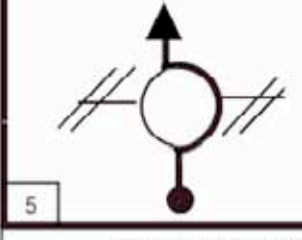



SETTORE <b>1</b>	C.O. 1 - PISTOIA Viale Italia		Km. 77,50	DIST.TOT REGRESSIVA
	C.O. 2 - LA VERGININA		Tempo Imposto 2.25' 00"	
Distanza totale parziale		DIREZIONE	INFORMAZIONI	
00,00	00,00	15 <sup>a</sup> COPPA DELLA COLLINA STORICA <b>PARTENZA</b> 	 <b>PARTENZA</b>  <b>INIZIO CO 1</b> <i>Viale Italia</i>	77,50
00,02	00,02		  <b>INIZIO PC 1</b> <i>Viale Italia</i>	77,48
00,36	00,34		 <b>CASERMA DEI CARABINIERI</b>  <i>Viale Italia</i>	77,14
01,02	00,66		 <i>Viale Matteotti</i>	76,48
01,31	00,29		 <i>Viale Arcadia</i>	76,19

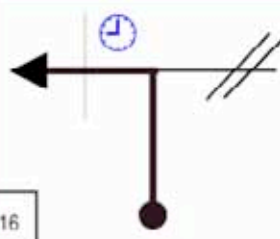



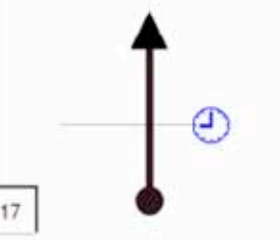



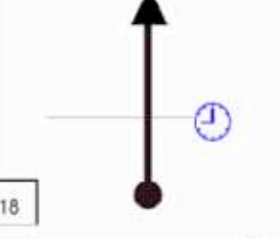



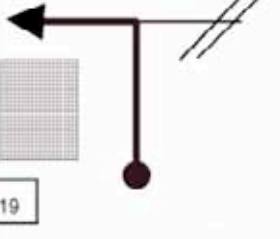



SENZA INDICAZIONI PROSEGUIRE DIRITTI

SETTORE		C.O. 1 - PISTOIA Viale Italia		Km. 77,50		
1		C.O. 2 - LA VERGININA		Tempo imposto 2.25' 00"		
				Media 30 k/h		
DISTANZA		DIREZIONE		INFORMAZIONI		DIST.TOT
totale	parziale					REGRESSIVA
02,02	00,71	6			Via Fermi (S. Agostino)	75,48
02,77	00,75	7			Via Fermi (S. Agostino)	74,73
03,14	00,37	8			Via Fermi (S. Agostino)	74,36
03,94	00,80	9			Via Fermi (S. Agostino)	73,56
04,22	00,28	10			Via Fermi (S. Agostino)	73,28

SENZA INDICAZIONI PROSEGUIRE DIRITTO

SETTORE <b>1</b>	C.O. <b>1 - PISTOIA Viale Italia</b>		Km. 77,50		DIST.TOT REGRESSIVA
	C.O. <b>2 - LA VERGININA</b>		Tempo Imposto 2.25' 00"		
Distanza totale / parziale		DIREZIONE		INFORMAZIONI	
04,40	00,18	11		<b>AUTORICAMBI FAR</b> <b>VIA CAPPELLINI 1</b> VEDI PLANIMETRIA N°1 <b>FINE PC 3</b> <b>INIZIO PC 4</b> <i>Via Cappellini (S. Agostino)</i>	73,10
04,50	00,10	12		<b>VIA CAPPELLINI 2</b> <b>FINE PC 4</b> <b>INIZIO PC 5</b> <i>Via Cappellini (S. Agostino)</i>	73,00
04,58	00,08	13		<i>Via Mariotti (S. Agostino)</i>	72,92
04,74	00,16	14		<b>CONCESSIONARIA OPEL</b> <b>P.CAR</b> <i>Via Mariotti (S. Agostino)</i>	72,76
04,81	00,07	15		<b>VIA MARIOTTI 1</b> VEDI PLANIMETRIA N°2 <b>FINE PC 5</b> <b>INIZIO PC 6</b> <i>Via Mariotti (S. Agostino)</i>	72,69

SENZA INDICAZIONI PROSEGUIRE DIRITTO

SETTORE <b>1</b>	C.O. 1 - PISTOIA Viale Italia		Km. 77,50	DIST.TOT REGRESSIVA	
	C.O. 2 - LA VERGININA		Tempo Imposto 2 25' 00"		
DISTANZA totale parziale		DIREZIONE	INFORMAZIONI		
04,91	00,10	16		<b>VIA MARIOTTI 2</b>    <b>FINE PC 6</b>  <b>INIZIO PC 7</b> <i>Via Mariotti (S. Agostino)</i>	72,59
04,96	00,05	17		<b>VIA MARIOTTI 3</b>    <b>FINE PC 7</b>  <b>INIZIO PC 8</b> <i>Via Mariotti (S. Agostino)</i>	72,54
04,99	00,03	18		<b>VIA MARIOTTI 4</b>    <b>FINE PC 8</b>  <b>INIZIO PC 9</b> <i>Via Mariotti (S. Agostino)</i>	72,51
05,05	00,06	19		 <b>CONCESSIONARIA OPEL P.CAR</b>  <i>Via Mariotti (S. Agostino)</i>	72,45
05,12	00,07	20		 <b>Attenzione!!!!</b>  <b>Via San Donato</b>	72,38
SENZA INDICAZIONI PROSEGUIRE DIRITTI					

SETTORE		C.O. 1 - PISTOIA Viale Italia		Km. 77,50	
1		C.O. 2 - LA VERGININA		Tempo Imposto 2.25' 00"	
				Media 30 k/h	
Distanza		DIREZIONE		INFORMAZIONI	DIST.TOT REGRESSIVA
totale	parziale				
05,37	00,25	21		PROCAR - Via San Donato 1 VEDI PLANIMETRIA N° 3 FINE PC 9 INIZIO PC 10	72,13
05,40	00,03	22		PROCAR - Via San Donato, 2 FINE PC 10 INIZIO PC 11	72,10
05,52	00,12	23		 FARE ATTENZIONE!!!	71,98
05,68	00,16	24		Via Fermi (Sant'Agostino)	71,82
06,22	00,54	25		SEDONI - Via Fermi FINE PC 11 INIZIO PC 12	71,28

SENZA INDICAZIONI PROSEGUIRE DIRITTO

SETTORE <b>1</b>		C.O. <b>1 - PISTOIA Viale Italia</b>		Km. 77,50	
		C.O. <b>2 - LA VERGININA</b>		Tempo Imposto 2.25' 00"	
				Media 30 k/h	
DISTANZA		DIREZIONE		INFORMAZIONI	DIST.TOT REGRESSIVA
totale	parziale				
06,59	00,37	26		<b>PALAFERMI</b> (Palazzetto dello Sport)  <b>FINE PC 12</b> <b>INIZIO PC 13</b> Via Fermi	70,91
07,09	00,50	27			70,41
08,90	01,81	28		 Via Antonelli	68,60
09,89	00,99	29		<p><b>ATTENZIONE!!!!</b> <b>CENTRO ABITATO</b> <b>ANDARE ADAGIO</b></p> Località Candeglia	67,61
10,00	00,11	30			67,50

SENZA INDICAZIONI PROSEGUIRE DIRITTI

SETTORE <b>1</b>	C.O. <b>1 - PISTOIA Viale Italia</b>		Km. 77,50		DIST.TOT REGRESSIVA
	C.O. <b>2 - LA VERGININA</b>		Tempo Imposto 2.25' 00"		
DISTANZA totale parziale		DIREZIONE	INFORMAZIONI		
11,33	01,33	31		    	66,17
15,65	04,32	32		<i>Prov. RIOLA 1</i>   	61,85
16,95	01,30	33		<i>Prov. RIOLA 2</i>   	60,55
19,15	02,20	34		<i>Prov. RIOLA 3</i>   	58,35
21,65	02,50	35		<i>Prov. RIOLA 4</i>    	55,85

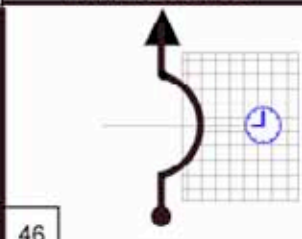
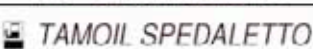


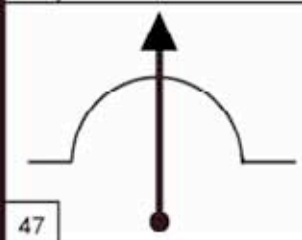
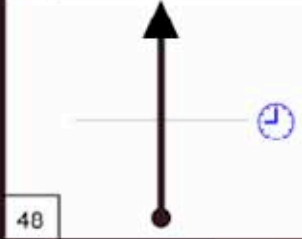
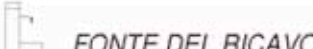

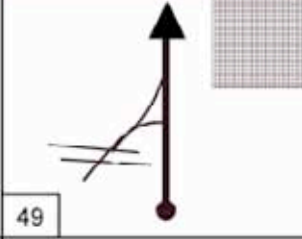
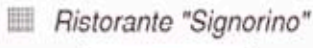

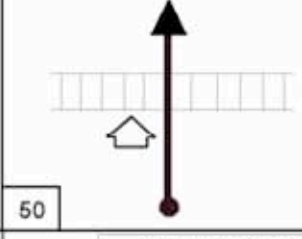
SENZA INDICAZIONI PROSEGUIRE DIRITTI

SETTORE		C.O. 1 - PISTOIA Viale Italia		Km. 77,50	DIST.TOT REGRESSIVA
1		C.O. 2 - LA VERGININA		Tempo Imposto 2.25' 00"	
				Media 30 k/h	
DISTANZA		DIREZIONE		INFORMAZIONI	
totale	parziale				
21,69	00,04	36		Prov. RIOLA 5 FINE PC 17 INIZIO PC 18	55,81
25,74	04,05	37		INGRESSO PARCHEGGIO FORESTA DELL'ACQUERINO SOSTA RISTORO	51,76
25,83	00,09	38		LOCALITA' ACQUERINO 1 FINE PC 18 INIZIO PC 19	51,67
29,65	03,82	39		LOCALITA' MONACHINO 1 FINE PC 19 INIZIO PC 20	47,85
35,24	05,59	40		LOCALITA' LENTULA 1 FINE PC 20 INIZIO PC 21	42,26
SENZA INDICAZIONI PROSEGUIRE DIRITTI					



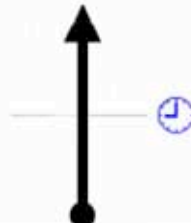













SETTORE		C.O. 1 - PISTOIA Viale Italia		Km. 77,50		
1		C.O. 2 - LA VERGININA		Tempo Imposto 2.25' 00"		
				Media 30 k/h		
DISTANZA		DIREZIONE		INFORMAZIONI		DIST.TOT
totale	parziale					REGRESSIVA
38,59	03,35	41				38,91
42,86	04,27	42				34,64
44,02	01,16	43				33,48
47,61	03,59	44				29,89
56,33	08,72	45				21,77

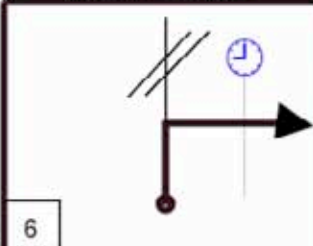



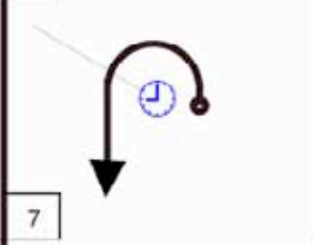



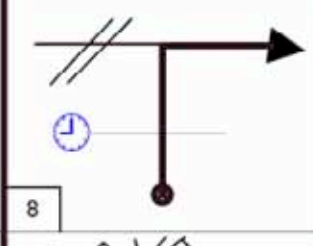



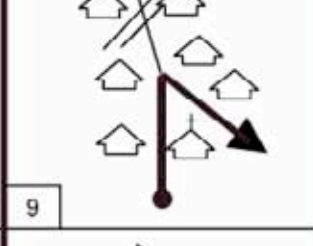




SENZA INDICAZIONI PROSEGUIRE DIRITTO

SETTORE <b>1</b>	C.O. <b>1 - PISTOIA Viale Italia</b>		Km. 77,50	DIST.TOT REGRESSIVA
	C.O. <b>2 - LA VERGININA</b>		Tempo Imposto 2 25' 00"	
DISTANZA totale parziale		DIREZIONE	INFORMAZIONI	
56,68	00,35	46 	  <b>FINE PC 22</b>  <b>INIZIO PC 23</b>	20,82
57,86	01,18	47 	TUNNEL	19,64
60,60	02,74	48 	  <b>FINE PC 23</b>	16,90
61,80	01,20	49 	 	15,70
66,27	04,47	50 	Passaggio a livello delle "Svolte"	11,23
SENZA INDICAZIONI PROSEGUIRE DIRITTI				

SETTORE <b>1</b>		C.O. <b>1 - PISTOIA Viale Italia</b>		Km. 77,50	
		C.O. <b>2 - LA VERGININA</b>		Tempo Imposto 2.25' 00"	
DISTANZA		DIREZIONE		INFORMAZIONI	DIST.TOT REGRESSIVA
totale	parziale				
71,25	04,98	51		 	06,25
72,73	01,48	52		  <b>ATTENZIONE!!!</b> PROSSIMO AUTOVELOX LIMITE km/h 80	04,77
74,27	01,54	53			03,23
74,52	00,25	54			02,98
77,50	02,98	55		LA VERGININA  <b>FINE CO 1</b>	00,00

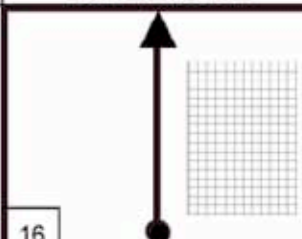

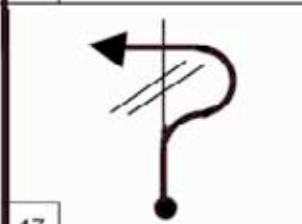

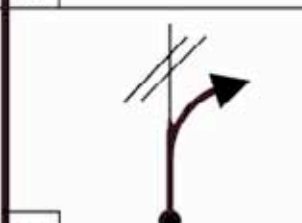

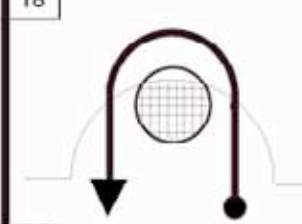


SENZA INDICAZIONI PROSEGUIRE DIRITTI

SETTORE <b>2</b>		C.O. <b>2 - LA VERGININA</b>		Km. 49,26	DIST.TOT REGRESSIVA
		C.O. <b>3 - SIGNORINO</b>		Tempo imposto 2.25' 00"	
				Media 20,30 K/h	
DISTANZA totale parziale		DIREZIONE		INFORMAZIONI	
00,00	00,00	1		<b>LA VERGININA</b>   <b>INIZIO CO 2</b>	49,26
00,02	00,02	2		<b>LA VERGININA</b>   <b>INIZIO PC 24</b>	49,24
12,22	12,20	3		<b>MOMIGNO</b>   <b>FINE PC 24</b>  <b>INIZIO PC 25</b>	37,04
12,42	00,20	4			36,84
13,54	01,12	5			35,72
<b>SENZA INDICAZIONI PROSEGUIRE DIRITTI</b>					

SETTORE		C.O. 2 - LA VERGININA		Km. 49,26	
2		C.O. 3 - SIGNORINO		Tempo imposto 2.25' 00"	
				Media 20,30 K/h	
DISTANZA		DIREZIONE		INFORMAZIONI	DIST.TOT REGRESSIVA
totale	parziale				
19,46	05,92	6		<p><b>INGRESSO PARCO GIOCHI PRUNETTA 1</b></p> <p>VEDI PLANIMETRIA N° 5</p>   <b>FINE PC 26</b>  <b>INIZIO PC 26</b>	29,80
19,68	00,04	7		<p><b>PARCO GIOCHI PRUNETTA 2</b></p>   <b>FINE PC 26</b>  <b>INIZIO PC 27</b>	29,58
19,70	00,02	8		<p><b>PARCO GIOCHI PRUNETTA 3</b></p>   <b>FINE PC 27</b>  <b>INIZIO PC 28</b>	29,56
20,09	00,39	9		<p><b>ABETONE</b> <b>PIEGLIO</b> <b>PIASTRE</b> <b>PISTOIA</b></p> <p><b>PRUNETTA CENTRO PAESE</b></p>	29,17
23,95	03,86	10		<p><b>LE PIASTRE</b></p>   <b>FINE PC 28</b>  <b>INIZIO PC 29</b>	25,31

SENZA INDICAZIONI PROSEGUIRE DIRITTI











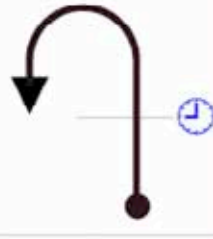








SETTORE		C.O. 2 - LA VERGININA		Km. 49,26	DIST.TOT PROGRESSIVA
2		C.O. 3 - SIGNORINO		Tempo imposto 2.25' 00"	
				Media 20,30 K/h	
DISTANZA		DIREZIONE		INFORMAZIONI	
totale	parziale				
24,48	00,53	11			24,78
28,07	03,59	12		CURVONE CIREGLIO 	21,19
30,98	02,91	13		PIAZZA 	18,28
33,56	02,58	14			15,70
35,56	02,00	15			13,70
SENZA INDICAZIONI PROSEGUIRE DIRITTI					

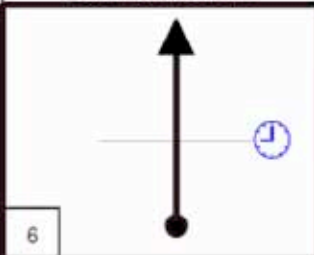



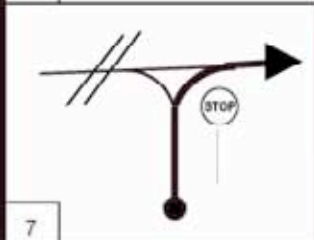

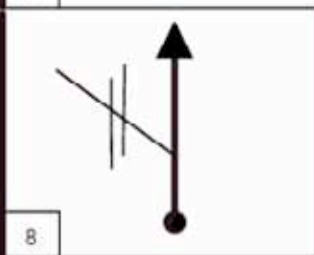
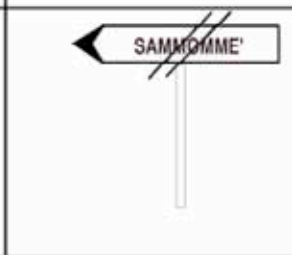
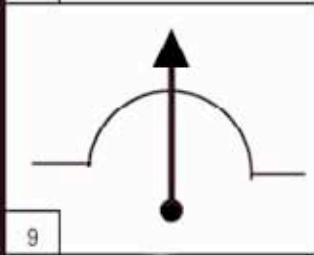
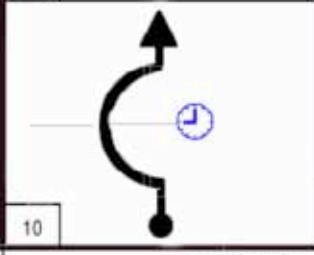

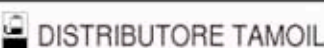


SETTORE <b>2</b>		C.O. <b>2 - LA VERGININA</b>	Km. 49,26	DIST.TOT REGRESSIVA
		C.O. <b>3 - SIGNORINO</b>	Tempo imposto 2'25"00"	
			Media 20,30 K/h	
DISTANZA totale parziale		DIREZIONE	INFORMAZIONI	
36,72	01,16	16 	 CAPOSTRADA TOTAL	12,54
36,96	00,24	17 	! ! 	12,30
37,54	00,58	18 		11,72
37,71	00,17	19 	! ! SULLA ROTATORIA INVERTIRE IL SENSO DI MARCIA	11,55
38,11	00,40	20 		11,15
SENZA INDICAZIONI PROSEGUIRE DIRITTI				

SETTORE <b>2</b>	C.O. <b>2 - LA VERGININA</b>		Km. 49,26	DIST.TOT REGRESSIVA
	C.O. <b>3 - SIGNORINO</b>		Tempo imposto 2'25"00"	
DISTANZA totale parziale		DIREZIONE	INFORMAZIONI	
38,56	00,45	21	<i>DISTRIBUTORE BEYFIN</i> <i>Dopo la PC è possibile fare</i> <i>riformimento benzina</i> <b>FINE PC 31</b>	10,70
39,17	00,61	22		10,09
39,71	00,54	23	 <i>INIZIO DEL TRACCIATO DELLA</i> <i>"COPPA COLLINA PISTOIESE"</i> <i>GARA DI VELOCITA' IN SALITA</i> <i>DISPUTATA DAL 1923 AL 1971</i>	09,55
49,04	09,53	24	<i>Parcheggiare le auto sul</i> <i>lato destro della strada</i>  <i>RISTORANTE SIGNORINO</i> <i>SOSTA PRANZO</i>	00,22
49,26	00,22	25	<b>SIGNORINO</b>  <b>FINE CO 2</b>	00,00

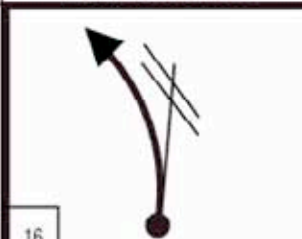




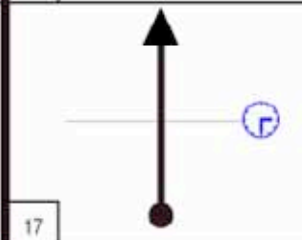


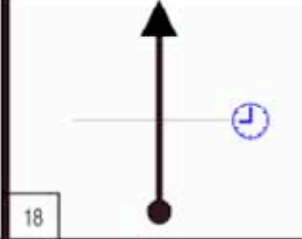


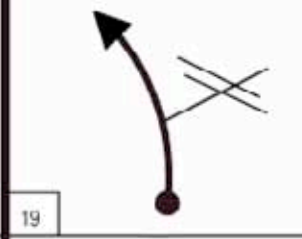
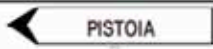
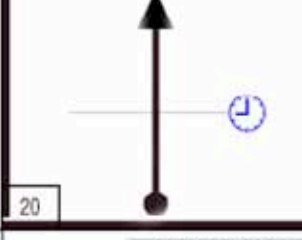


SENZA INDICAZIONI PROSEGUIRE DIRITTI





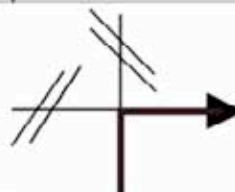

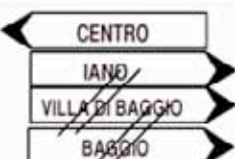

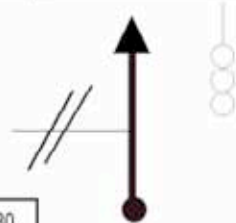

SETTORE <b>3</b>	C.O. 3 SIGNORINO		Km. 65,88		DIST.TOT REGRESSIVA
	C.O. 4 PISTOIA Viale Italia		Tempo imposto 1'50"00"		
DISTANZA		DIREZIONE	INFORMAZIONI		DIST.TOT REGRESSIVA
totale	parziale				
00,00	00,00	1		<b>LOCALITA' SIGNORINO</b> <b>STRADA CON FONDO</b> <b>DISSESTATO A TRATTI</b>   <b>INIZIO CO 3</b>	65,88
00,02	00,02	2		<b>LOCALITA' SIGNORINO</b>   <b>INIZIO PC 32</b>	65,86
5,17	5,15	3		<b>PASSO COLLINA 1</b> VEDI PLANIMETRIA N° 6   <b>FINE PC 32</b>  <b>INIZIO PC 33</b>	60,71
05,21	00,04	4		<b>PASSO COLLINA 2</b> <i>Invertire il senso di marcia</i>    <b>FINE PC 33</b>  <b>INIZIO PC 34</b>	60,67
05,53	00,32	5		<b>PASSO COLLINA 3</b> VEDI PLANIMETRIA N° 7   <b>FINE PC 34</b>  <b>INIZIO PC 35</b>	60,35
<b>SENZA INDICAZIONI PROSEGUIRE DIRITTI</b>					

SETTORE <b>3</b>		C.O. <b>3 SIGNORINO</b>		Km. 65.88		DIST.TOT REGRESSIVA
		C.O. <b>4 PISTOIA Viale Italia</b>		Tempo imposto 1.50' 00"		
				Media 35.90		
DISTANZA totale parziale		DIREZIONE		INFORMAZIONI		
05,56	00,03	6			<b>PASSO COLLINA 4</b> ATTENZIONE!!! INCROCIO CONCORRENTI.  <b>FINE PC 35</b>  <b>INIZIO PC 36</b>	60,32
10,77	05,21	7			ATTENZIONE!!! INCROCIO CONCORRENTI.	55,11
12,32	01,55	8				53,56
13,57	01,25	9			<b>TUNNEL</b>	52,31
15,87	02,30	10			  <b>FINE PC 36</b>  <b>INIZIO PC 37</b> <b>FARE MOLTA ATTENZIONE!!!!</b>	50,01
<i>SENZA INDICAZIONI PROSEGUIRE DIRITTI</i>						

SETTORE		C.O. 3 SIGNORINO		Km. 65,88		DIST.TOT REGRESSIVA
3		C.O. 4 PISTOIA Viale Italia		Tempo imposto 1.50' 00"		
DISTANZA		DIREZIONE		INFORMAZIONI		
totale	parziale					
16,17	00,30	11				49,71
23,92	07,75	12			DISTRIBUTORE TAMOIL TAVIANO	41,96
24,96	01,04	13			LOCALITA' TAVIANO FOSSATO BADI TREPPIO ATTENZIONE!!! STRADA STRETTA E A TRATTI DISSESTATA	40,92
28,55	03,59	14				37,33
29,71	01,16	15			LOCALITA' BADI 2 FINE PC 37 INIZIO PC 38	36,17
SENZA INDICAZIONI PROSEGUIRE DIRITTI						

SETTORE		C.O. 3 SIGNORINO		Km. 65,88		DIST.TOT REGRESSIVA
3		C.O. 4 PISTOIA Viale Italia		Tempo imposto 1.50' 00"		
				Media 35,90		
DISTANZA		DIREZIONE		INFORMAZIONI		
totale	parziale					
33,98	04,27	16		   	31,90	
37,33	03,35	17		LOCALITA' LENTULA 2  FINE PC 38  INIZIO PC 39	28,55	
42,93	05,60	18		LOCALITA' MONACHINO 2  FINE PC 39  INIZIO PC 40	22,95	
46,09	03,16	19			19,79	
46,88	00,79	20		AQUERINO 2  FINE PC 40  INIZIO PC 41	19,00	
SENZA INDICAZIONI PROSEGUIRE DIRITTI						

SETTORE		C.O. 3 SIGNORINO		Km. 65,88		DIST.TOT. REGRESSIVA
3		C.O. 4 PISTOIA Viale Italia		Tempo imposto 1.50' 00"		
				Media 35,90		
DISTANZA		DIREZIONE		INFORMAZIONI		
totale	parziale					
50,76	03,88	20		Prov. RIOLA 6 VEDI PLANIMETRIA N° 6 FINE PC 41 INIZIO PC 42	15,12	
50,80	00,04	22		Prov. RIOLA 7 FINE PC 42 INIZIO PC 43	15,08	
53,30	02,50	23		Prov. RIOLA 8 FINE PC 43 INIZIO PC 44	12,58	
55,50	02,20	24		Prov. RIOLA 9 FINE PC 44 INIZIO PC 45	10,38	
56,80	01,30	25		Prov. RIOLA 10 FINE PC 45	09,08	
SENZA INDICAZIONI PROSEGUIRE DIRITTI						

SETTORE		C.O. 3 SIGNORINO		Km. 65,88	DIST.TOT REGRESSIVA
3		C.O. 4 PISTOIA Viale Italia		Tempo imposto 1.50' 00"	
				Media 35,90	
DISTANZA		DIREZIONE		INFORMAZIONI	
totale	parziale				
61,12	04,32	26			04,76
62,45	01,33	27			03,43
62,60	00,15	28			03,28
62,78	00,18	29		CENTRO CANDEGLIA STRADA STRETTA	03,10
63,78	01,00	30			02,10
SENZA INDICAZIONI PROSEGUIRE DIRITTI					

SETTORE		C.O. <b>3 SIGNORINO</b>		Km. 65,88		DIST.TOT REGRESSIVA
<b>3</b>		C.O. <b>4 PISTOIA Viale Italia</b>		Tempo imposto 1.50' 00"		
				Media 35,90		
DISTANZA		DIREZIONE		INFORMAZIONI		
totale	parziale					
64,72	00,94	31		   <b>CHIESA DELL'IMMACOLATA</b>  <i>Via Enrico Toti</i>	01,16	
64,88	00,16	32			01,00	
65,08	00,20	33			00,80	
65,46	00,38	34		 <b>CASERMA CARABINIERI</b>	00,38	
65,88	00,42	35	<b>15° COPPA DELLA COLLINA STORICA</b> <b>ARRIVO</b>  	  <b>CO 4</b> <i>Viale Italia Pistoia</i>	00,00	