

VETERAN CAR CLUB PISTOIA

26 - 27 maggio 2012



Automobile Club Pistoia


18[^] Rievocazione storica

COPPA DELLA COLLINA

Gara di regolarità

Prova valida Campionato Italiano

Trofeo Ing. Carlo Chiti e Memorial Paolo Spinelli



CASSA DI RISPARMIO
di PISTOIA E FIESCA



Comune
di Pistoia

CON IL PATROCINIO

AutoEpoca


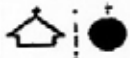

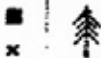





















Provincia
di Pistoia



ROAD BOOK

SIMBOLOGIA-SYMBOLOLOGIE

	CASA MAISON		ABC	LOCALITA' LOCALITE'	
	CHIESA EGLISE	CAPPELLA CHAPELLE		SEGNALE DI LOCALITA' SIGNAL DE LOCALITE'	
	RIFERIMENTI REPÈRES	ALBERO ARBRE		INDIC. DA NON SEGUIRE INDICATION PAS A SUIVRE	
	CIMITERO CIMITIERE			INDICAZ. DA SEGUIRE INDICATION A SUIVRE	
	DIREZIONE DA SEGUIRE			INCROCIO CONCORRENTI CROISEMENT DE CONCURRENTS	
	DIREZIONE DA NON SEGUIRE			ATTENZIONE ATTENTION	
	CANCELLO GRILLE			SALITA MONTEE	DISCESA DESCENTE
	TEMPO ASSEGNATO DALLO STOP AL C.O. SUCCESSIVO IN CASO DI INTERRUZIONE PS			CABINA TELEFONICA CABINE TELEPHONIQUE	
	PONTE PONT			DISTRIBUTORE CARBURANTE POMPE A ESSENCE	
	MENO DI 200 ml. MOIN DE 220 ml.			RADIOAMATORI RADIOAMATEUR	
	CARTELLI STRADALI PANNEAUX ROUTIERS			AMBULANZA AMBULANCE	
	PROVA SPECIALE EPREUVE DE CLASSEMENT			CARRO ATTREZZI CHAR DE REPARATION	



CONTROLLO
ORARIO



PARTENZA
DI PROVA



FINE
PROVA



CONTROLLO
STOP






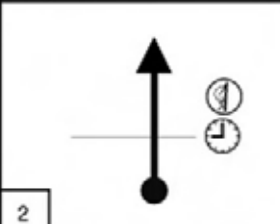




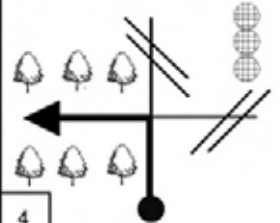

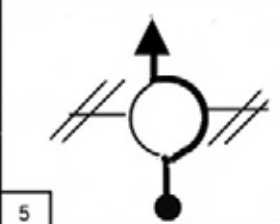

CONTROLLO
A TIMBRO



INTERMEDIO

**IN ASSENZA DI INDICAZIONI SUL RADAR PROSEGUIRE
DRITTO MANTENENDO LA STRADA PRINCIPALE**

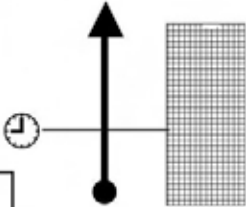




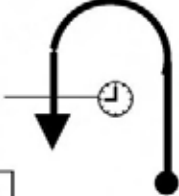



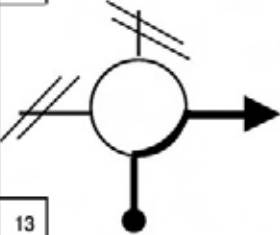
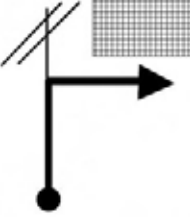


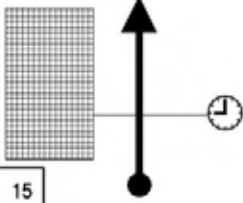



**AVVERTENZA : LE DISTANZE SUL RADAR SONO DA CONSIDERARSI
PURAMENTE INDICATIVE**

SETTORE 1	C.O. 1 PISTOIA Viale Italia		Km. 72.20		DIST.TOT REGRESSIVA
	C.O. 2 CAPOSTRADA Total		Tempo Imposto 2.20' 00"		
Distanza		DIREZIONE	INFORMAZIONI		DIST.TOT REGRESSIVA
totale	parziale				
0.00	0.00	13° Coppa della Collina Storica PARTENZA 	 PARTENZA  INIZIO C.O. 1 <i>Viale Italia</i>	72.20	
0.02	0.02		 INIZIO P.C. 1 <i>Viale Italia</i>	72.18	
0.36	0.34		 CASERMA DEI CARABINIERI  <i>Viale Italia</i>	71.84	
1.02	0.66		 ZONA INDUSTRIALE OSPEDALE QUESTURA <i>Viale Matteotti</i>	71.18	
1.31	0.29		 <i>Viale Arcadia</i>	70.89	

SENZA INDICAZIONI PROSEGUIRE DIRITTI

SETTORE 1	C.O. 1 PISTOIA Viale Italia		C.O. 2 CAPOSTRADA Total		Km. 72.20	Tempo imposto 2.20' 00"	Media 31.30
	DISTANZA totale	parziale	DIREZIONE	INFORMAZIONI	DIST.TOT REGRESSIVA		
2.02	0.71	6		 Via Fermi (S. Agostino)	70.18		
2.31	0.29	7		 Via Fermi (S. Agostino)	69.89		
2.77	0.46	8		 Via Fermi (S. Agostino)	69.43		
3.14	0.37	9		 Via Fermi (S. Agostino)	69.06		
4.22	1.08	10		 Via Cappellini (S. Agostino)	67.98		

SENZA INDICAZIONI PROSEGUIRE DIRITTO

SETTORE 1	C.O. 1 PISTOIA Viale Italia		C.O. 2 CAPOSTRADA Total		Km. 72.20	
					Tempo imposto 2.20' 00"	
				Media 31.30		
DISTANZA		DIREZIONE	INFORMAZIONI		DIST.TOT REGRESSIVA	
totale	parziale					
4.40	0.18	11		 AUTORICAMBI FAR VIA CAPPELLINI 1 VEDI PLANIMETRIA N°1	  FINE PC 2  INIZIO PC 3 <i>Via Cappellini (S. Agostino)</i>	67.80
4.50	0.10	12		VIA CAPPELLINI 2   FINE PC 3  INIZIO PC 4 <i>Via Cappellini (S. Agostino)</i>	67.70	
4.58	0.08	13		<i>Via Mariotti (S. Agostino)</i>	67.62	
4.74	0.16	14		 CONCESSIONARIA OPEL P.CAR 	67.46	
4.81	0.07	15		VIA MARIOTTI 1 VEDI PLANIMETRIA N°2   FINE PC 4  INIZIO PC 5 <i>Via Mariotti (S. Agostino)</i>	67.39	

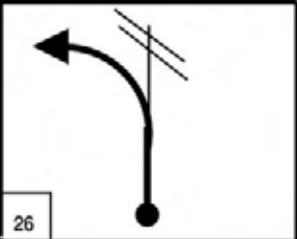



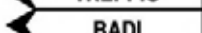
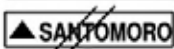
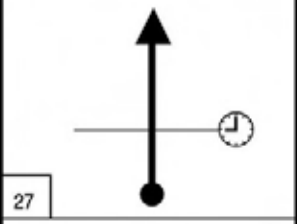



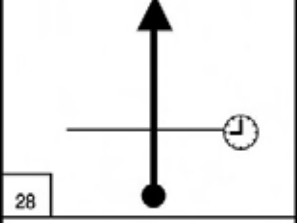



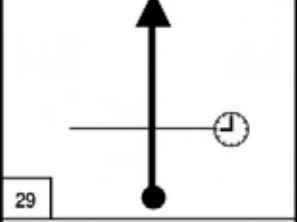




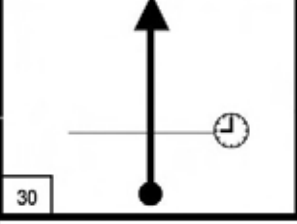



SENZA INDICAZIONI PROSEGUIRE DIRITTO

SETTORE 1	C.O. 1 PISTOIA Viale Italia		C.O. 2 CAPOSTRADA Total		Km. 72.20	Tempo imposto 2.20' 00"	Media 31.30
	Distanza		DIREZIONE		INFORMAZIONI		
totale	parziale						DIST.TOT REGRESSIVA
4.91	0.10	16		VIA MARIOTTI 2		FINE PC 5 INIZIO PC 6 <i>Via Mariotti (S: Agostino)</i>	67.29
4.96	0.05	17		VIA MARIOTTI 3		FINE PC 6 INIZIO PC 7 <i>Via Mariotti (S. Agostino)</i>	67.24
4.99	0.03	18		VIA MARIOTTI 4		FINE PC 7 INIZIO PC 8 <i>Via Mariotti (S. Agostino)</i>	67.21
5.05	0.06	19		CONCESSIONARIA OPEL P.CAR		<i>Via Mariotti (S. Agostino)</i>	67.15
5.23	0.18	20				<i>Via Fermi (S. Agostino)</i>	66.97

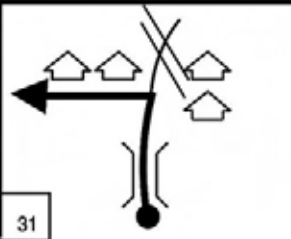
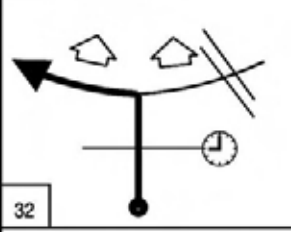


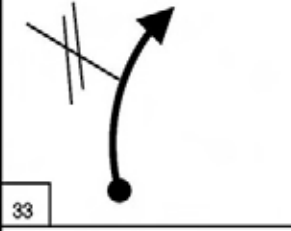
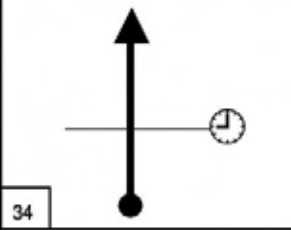


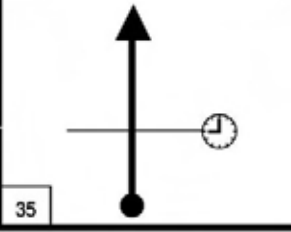


SENZA INDICAZIONI PROSEGUIRE DIRITTI

SETTORE 1	C.O. 1 PISTOIA Viale Italia		Km. 72.20		DIST.TOT REGRESSIVA
	C.O. 2 CAPOSTRADA Total		Tempo imposto 2.20' 00"		
Distanza		DIREZIONE	INFORMAZIONI		DIST.TOT REGRESSIVA
totale	parziale				
6.20	0.97		PALAFERMI (Palazzetto dello Sport)	FINE PC 8 INIZIO PC 9 <i>Via Fermi</i>	66.00
6.70	0.50				65.50
8.51	1.81			<i>Via Antonelli</i>	63.69
9.50	0.99			ATTENZIONE!!!!!! CENTRO ABITATO ANDARE ADAGIO <i>Località Candeglia</i>	62.70
9.61	0.11				62.59

SENZA INDICAZIONI PROSEGUIRE DIRITTI

SETTORE 1	C.O. 1 PISTOIA Viale Italia		C.O. 2 CAPOSTRADA Total		Km. 72.20	Tempo imposto 2.20' 00"	Media 31.30	DIST.TOT REGRESSIVA
	DISTANZA totale	parziale	DIREZIONE	INFORMAZIONI				
10.94	1.33	26		    	61.26			
15.26	4.32	27		<i>Prov. RIOLA 1</i>   	56.94			
16.56	1.30	28		<i>Prov. RIOLA 2</i>   	55.64			
21.26	4.70	29		<i>Prov. RIOLA 3</i>    	50.94			
21.30	0.04	30		<i>Prov. RIOLA 4</i>   	50.90			

SENZA INDICAZIONI PROSEGUIRE DIRITTI

SETTORE 1	C.O. 1 PISTOIA Viale Italia		C.O. 2 CAPOSTRADA Total		Km. 72.20	Tempo imposto 2.20' 00"	Media 31.30
	DISTANZA totale parziale		DIREZIONE		INFORMAZIONI		
25.35	4.05	31		INGRESSO PARCHEGGIO FORESTA DELL'ACQUERINO SOSTA RISTORO			46.85
25.44	0.09	32		LOCALITA' ACQUERINO 1  FINE PC 13  INIZIO PC 14			46.76
26.08	0.64	33		TORRI MONACHINO LENTULA			46.12
29.26	3.18	34		LOCALITA' MONACHINO 1  FINE PC 14  INIZIO PC 15			42.94
34.85	5.59	35		LOCALITA' LENTULA 1  FINE PC 15  INIZIO PC 16			37.35

SENZA INDICAZIONI PROSEGUIRE DIRITTI

SETTORE 1	C.O. 1 PISTOIA Viale Italia		C.O. 2 CAPOSTRADA Total		Km. 72.70	Tempo imposto 2.20' 00"	Media 31.30
	DISTANZA totale	parziale	DIREZIONE	INFORMAZIONI	DIST.TOT REGRESSIVA		
38.20	3.35	36			34.00		
42.47	4.27	37			29.73		
43.53	1.16	38			28.57		
47.22	3.59	39			24.98		
55.94	8.72	40			16.26		

SENZA INDICAZIONI PROSEGUIRE DIRITTO

SETTORE 1	C.O. 1 PISTOIA Viale Italia		C.O. 2 CAPOSTRADA Total		Km. 72.20	Tempo imposto 2.20' 00"	Media 31.30	
	DISTANZA totale	parziale	DIREZIONE		INFORMAZIONI			DIST.TOT REGRESSIVA
56.29	0.35	41			 FINE PC 17 INIZIO PC 18			15.91
57.47	1.18	42			TUNNEL			14.73
60.21	2.74	43			 FINE PC 18			11.99
61.41	1.20	44			 PISTOIA COLLINA			10.79
65.88	4.47	45			<i>Passaggio a livello delle "Svolte"</i> ATTENZIONE!!!! <i>La chiusura del "passaggio a livello" interesserà il passaggio delle auto dalle ore 11.10 alle ore 11.22 circa</i>			6.32

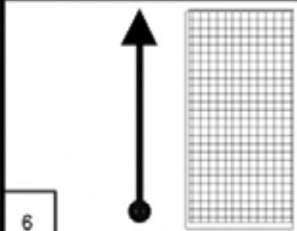

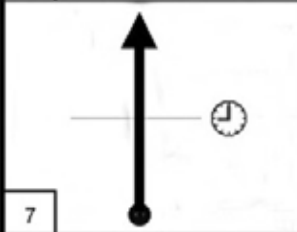




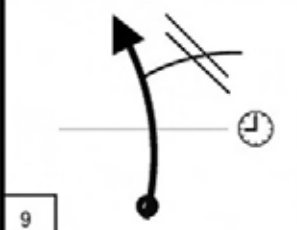


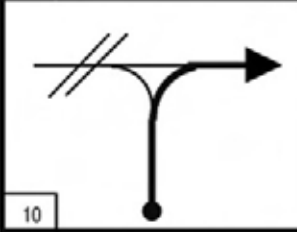

SENZA INDICAZIONI PROSEGUIRE DIRITTI

SETTORE 1	C.O. 1 PISTOIA Viale Italia		C.O. 2 CAPOSTRADA Total		Km. 72.20	Tempo imposto 2.20' 00'	Media 31.30
	DISTANZA totale	parziale	DIREZIONE		INFORMAZIONI		DIST.TOT REGRESSIVA
70.86	4.98	46					1.34
71.13	0.27	47					1.07
72.20	1.07	48			 FINE CO 1 INIZIO CO 2		0.00

SENZA INDICAZIONI PROSEGUIRE DIRITTI

SETTORE		C.O. 2 CAPOSTRADA Total		Km. 54.40		DIST.TOT REGRESSIVA
2		C.O. 3 SIGNORINO		Tempo imposto 2.32' 00"		
				Media 21.40		
DISTANZA		DIREZIONE		INFORMAZIONI		
totale	parziale					
0.00	0.00	1		CAPOSTRADA TOTAL FINE CO 1 INIZIO CO 2	54.40	
0.02	0.02	2		INIZIO PC 19	54.38	
0.23	0.21	3		Viale EUROPA	54.17	
1.76	1.53	4		AUTOSTRADA PISTOIA OVEST	52.64	
2.01	0.25	5		MONTAGNANA MOMIGNO PISTOIA	52.39	

SENZA INDICAZIONI PROSEGUIRE DIRITTI

SETTORE 2	C.O. 2 CAPOSTRADA Total		Km. 54.40		DIST.TOT REGRESSIVA
	C.O. 3 SIGNORINO		Tempo imposto 2.32' 00"		
Distanza		DIREZIONE	INFORMAZIONI		DIST.TOT REGRESSIVA
totale	parziale				
3.96	1.95	6		 GIARDINO ZOOLOGICO CITTA' DI PISTOIA	50.44
4.99	1.03	7		LA VERGININA  FINE PC 19  INIZIO PC 20	49.41
17.46	12.47	8			36.94
18.43	0.97	9		FEMMINAMORTA  FINE PC 20  INIZIO PC 21	35.97
18.56	0.13	10			35.84

SENZA INDICAZIONI PROSEGUIRE DIRITTI

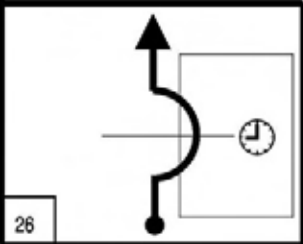



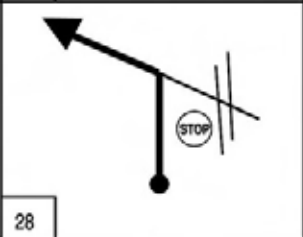
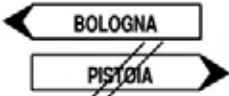
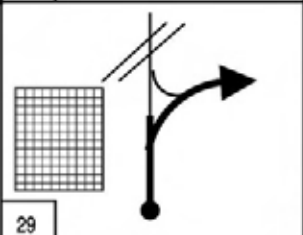
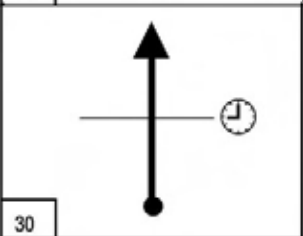

SETTORE 2	C.O. 2 CAPOSTRADA Total		Km. 54.40		DIST.TOT REGRESSIVA
	C.O. 3 SIGNORINO		Tempo imposto 2.32' 00"		
Distanza		DIREZIONE	INFORMAZIONI		DIST.TOT REGRESSIVA
totale	parziale				
24.60	6.04	11		INGRESSO PARCO GIOCHI PRUNETTA 1 VEDI PLANIMETRIA N° 4 FINE PC 21 INIZIO PC 22	29.80
24.64	0.04	12		PARCO GIOCHI PRUNETTA 2 FINE PC 22 INIZIO PC 23	29.76
24.66	0.02	13		PARCO GIOCHI PRUNETTA 3 FINE PC 23 INIZIO PC 24	29.74
25.05	0.39	14		ABETONE PITEGLIO PIASTRE PISTOIA PRUNETTA CENTRO PAESE	29.35
28.91	3.86	15		LE PIASTRE FINE PC.24 INIZIO PC 25	25.49

SENZA INDICAZIONI PROSEGUIRE DIRITTI

SETTORE 2	C.O. 2 CAPOSTRADA Total		C.O. 3 SIGNORINO		Km. 54.40	
					Tempo imposto 2.32' 00"	
Distanza		DIREZIONE		INFORMAZIONI		DIST.TOT REGRESSIVA
totale	parziale					
29.44	0.53	16				24.96
33.03	3.59	17		<i>CURVONE CIREGLIO</i> 		21.37
35.94	2.91	18		<i>PIAZZA</i> 		18.46
38.47	2.53	19				15.93
40.42	1.95	20				13.98
<i>SENZA INDICAZIONI PROSEGUIRE DIRITTI</i>						

SETTORE		C.O. 2 CAPOSTRADA Total		Km. 54.40		DIST.TOT REGRESSIVA
2		C.O. 3 SIGNORINO		Tempo imposto 2.32' 00"		
				Media 21.40		
DISTANZA		DIREZIONE		INFORMAZIONI		
totale	parziale					
41.53	1.11	21				12.87
41.77	0.24	22				12.63
42.30	0.53	23				12.10
42.47	0.17	24			SULLA ROTATORIA INVERTIRE IL SENSO DI MARCIA	11.93
42.82	0.35	25				11.58

SENZA INDICAZIONI PROSEGUIRE DIRITTI

SETTORE 2	C.O. 2 CAPOSTRADA Total		Km. 54,40		DIST.TOT REGRESSIVA
	C.O. 3 SIGNORINO		Tempo imposto 2.32' 00"		
Distanza		DIREZIONE	INFORMAZIONI		DIST.TOT REGRESSIVA
totale	parziale				
43.52	0.35	26		DISTRIBUTORE BEYFIN  FINE PC 27	10.88
44.13	0.61	27			10.27
44.67.	0.54	28		 <i>INIZIO DEL TRACCIATO DELLA "COPPA COLLINA PISTOIESE" GARA DI VELOCITA' IN SALITA DISPUTATA DAL 1923 AL 1971</i>	
54.18	9.51	29		<i>Parcheggiare le auto sul lato destro della strada</i> RISTORANTE SIGNORINO SOSTA PRANZO	0.22
54.40	0.22	30		 FINE CO 3 INIZIO CO 4	0.00

SENZA INDICAZIONI PROSEGUIRE DIRITTI

SETTORE 3	C.O. 3 SIGNORINO		K.m. 65.88		DIST.TOT REGRESSIVA
	C.O. 4 PISTOIA Viale Italia		Tempo imposto 1.50' 00"		
Distanza		DIREZIONE	INFORMAZIONI		DIST.TOT REGRESSIVA
totale	parziale				
0.00	0.00	1		<p>LOCALITA' SIGNORINO STRADA CON FONDO DISSESTATO A TRATTI</p> INIZIO CO 4	65.88
0.02	0.02	2		<p>LOCALITA' SIGNORINO</p> INIZIO PC 28	65.86
5.17	5.15	3		<p>LOCALITA' COLLINA 1</p> <p>VEDI PLANIMETRIA N° 5</p> FINE PC 28 INIZIO PC 29	60.71
5.21	0.04	4		<p>LOCALITA' COLLINA 2</p> <p><i>Invertire il senso di marcia</i></p> FINE PC 29 INIZIO PC 30	60.67
5.53	0.32	5		<p>LOCALITA' COLLINA 3</p> <p>VEDI PLANIMETRIA N° 6</p> FINE PC 30 INIZIO PC 31	60.35

SENZA INDICAZIONI PROSEGUIRE DIRITTI

SETTORE		C.O. 3 SIGNORINO		Km. 65.88		DIST.TOT REGRESSIVA
3		C.O. 4 PISTOIA Viale Italia		Tempo imposto 1.50' 00"		
				Media 35.90		
DISTANZA		DIREZIONE		INFORMAZIONI		
totale	parziale					
5.56	0.03	6		 LOCALITA' COLLINA 4 ATTENZIONE!!! INCROCIO CONCORRENTI. 	60.32	
10.77	5.21	7		 ATTENZIONE!!! INCROCIO CONCORRENTI.	55.11	
12.32	1.55	8			53.56	
13.57	1.25	9		TUNNEL	52.31	
15.87	2.30	10		DISTRIBUTORE TAMOIL	50.01	

SENZA INDICAZIONI PROSEGUIRE DIRITTI

SETTORE 3	C.O. 3 SIGNORINO		K.m. 65.88		DIST.TOT REGRESSIVA
	C.O. 4 PISTOIA Viale Italia		Tempo imposto 1.50' 00"		
Distanza		DIREZIONE	INFORMAZIONI		DIST.TOT REGRESSIVA
totale	parziale				
16.17	0.30	11			49.71
23.92	7.75	12		DISTRIBUTORE TAMOIL TAVIANO FINE PC 32 INIZIO PC 33	41.96
24.96	1.04	13		LOCALITA' TAVIANO ATTENZIONE!!! STRADA STRETTA E A TRATTI DISSESTATA	40.92
28.55	3.59	14		 	37.33
29.71	1.16	15		LOCALITA' BADI 2 FINE PC 33 INIZIO PC 34	35.17

SENZA INDICAZIONI PROSEGUIRE DIRITTI

SETTORE 3	C.O. 3 SIGNORINO		K.m. 65.88		DIST.TOT REGRESSIVA
	C.O. 4 PISTOIA Viale Italia		Tempo imposto 1.50' 00"		
Distanza		DIREZIONE	INFORMAZIONI		DIST.TOT REGRESSIVA
totale	parziale				
33.98	4.27	16			31.90
37.33	3.35	17		LOCALITA' LENTULA 2 FINE PC 34 INIZIO PC 35	28.55
42.93	5.60	18		LOCALITA' MONACHINO 2 FINE PC 35 INIZIO PC 36	22.95
46.09	3.16	19			19.79
46.71	0.62	20		PARCHEGGIO ACQUERINO	19.17

SENZA INDICAZIONI PROSEGUIRE DIRITTI

SETTORE 3	C.O. 3 SIGNORINO		K.m. 65.88		DIST.TOT REGRESSIVA
	C.O. 4 PISTOIA Viale Italia		Tempo imposto 1.50' 00"		
Distanza		DIREZIONE	INFORMAZIONI		DIST.TOT REGRESSIVA
totale	parziale				
46.88	0.17		LOCALITA' ACQUERINO 2 FINE PC 36 INIZIO PC 37	19.00	
50.76	3.88		PROVINCIALE RIOLA 5 VEDI PLANIMETRIA N° 7 FINE PC 37 INIZIO PC 38	15.12	
50.80	0.04		PROVINCIALE RIOLA 6 FINE PC 38 INIZIO PC 39	15.08	
55.50	4.70		PROVINCIALE RIOLA 7 FINE PC 39 INIZIO PC 40	10.38	
56.80	1.30		PROVINCIALE RIOLA 8 FINE PC 40	9.08	

SENZA INDICAZIONI PROSEGUIRE DIRITTI

SETTORE 3	C.O. 3 SIGNORINO		Km. 65.88		DIST.TOT REGRESSIVA
	C.O. 4 PISTOIA Viale Italia		Tempo Imposto 1.50' 00"		
DISTANZA		DIREZIONE	INFORMAZIONI		DIST.TOT REGRESSIVA
totale	parziale				
61.12	4.32	26			4.76
62.45	1.33	27			3.43
62.60	0.15	28			3.28
62.78	0.18	29		CENTRO CANDEGLIA STRADA STRETTA	3.10
63.78	1.00	30			2.10
SENZA INDICAZIONI PROSEGUIRE DIRITTI					

SETTORE 3	C.O. 3 SIGNORINO		Km. 65.88		DIST.TOT REGRESSIVA
	C.O. 4 PISTOIA Viale Italia		Tempo imposto 1.50' 00"		
DISTANZA		DIREZIONE	INFORMAZIONI		DIST.TOT REGRESSIVA
totale	parziale				
64.72	0.94	31		<p>MODENA</p> <p>BOLOGNA</p> <p>CHIESA DELL'IMMACOLATA</p> <p>Via Enrico Toti</p>	1.16
64.88	0.16	32		<p>Ristorante Postino</p>	1.00
65.08	0.20	33			0.80
65.48	0.38	34		<p>CASERMA CARABINIERI</p>	0.42
65.88	0.42	35	<p>13° Coppa della Collina Storica</p> <p>ARRIVO</p>	<p>FINE CO 4</p> <p>Viale Italia Pistoia</p>	0.00